

Como llegar a MILUNA – Open Nature Rooms

Camino de Valdecarretas, parcela 344, 45919, Hormigos, Toledo



INDICE

Desde Madrid.....	1
Servicio de recogida	1
En coche	1
En transporte público.....	4
Desde Toledo.....	6
Servicio de recogida	6
En coche	6
En transporte público.....	8
Desde Talavera de la Reina	9
Servicio de recogida	9
En coche	9
En transporte público.....	11
Desde Ávila.....	12
Servicio de recogida	12
En coche	12
Desde Salamanca	16
Servicio de recogida	16
En coche	16
Desde Segovia	21
Servicio de recogida	21
En coche	21

Desde Madrid

Servicio de recogida

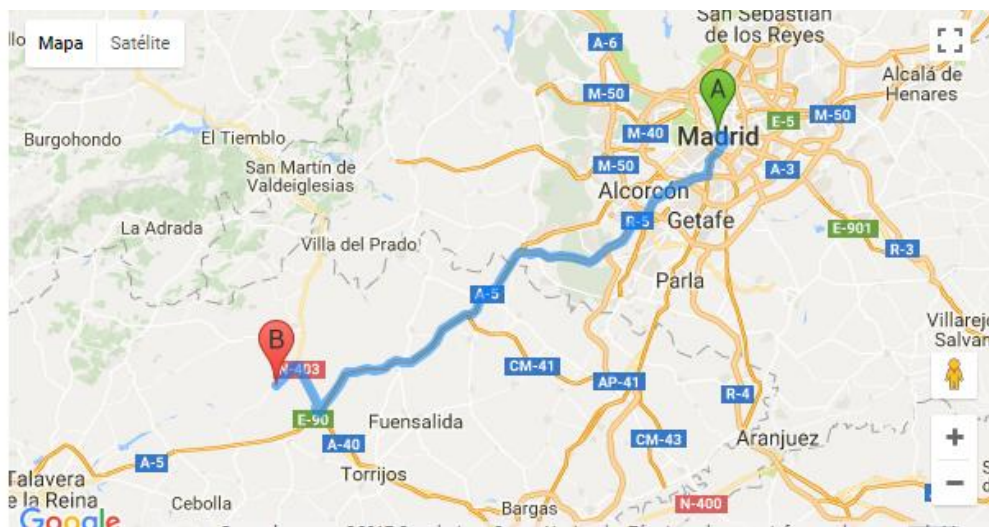
Recogida en taxi a la estación de AVE de Madrid o al aeropuerto de Barajas.

Coste aproximado de la ruta: 90€-95€

Tiempo aproximado de la ruta: 1h

En coche

Ruta Madrid - Hormigos



Rutas sugeridas:

- R-5 y A-5 91,2 km. 1h 1 min aproximadamente
- A-42 y CM-41 110 km. 1h 14 min aproximadamente
- A-42 y A-40 113 km. 1h 17 min aproximadamente



Plaza Puerta del Sol, 7, 28013 Madrid, España

91,2 km. 1h 1 min aproximadamente

- | | | |
|----|--|--------|
| 1. | Dirígete hacia el este en Plaza Puerta del Sol hacia Calle de Carretas | 0,1 km |
| 2. | Continúa por Carrera de S. Jerónimo | 0,5 km |
| 3. | Continúa por Plaza de las Cortes | 0,2 |

	km
4. En la rotonda, toma la primera salida en dirección Paseo del Prado Partes de esta carretera pueden estar cerradas a ciertas horas o en ciertos días	0,7 km
5. En la rotonda, toma la primera salida en dirección Plaza Emperador Carlos V	0,2 km
6. Continúa por Paseo de Santa María de la Cabeza	0,1 km
7. Continúa recto por Paseo de Santa María de la Cabeza	1,5 km
8. Continúa por A-42	3,5 km
9. Toma la salida 6 para incorporarte a M-40 en dirección R-5	1,5 km
10. Mantente a la derecha en la bifurcación para continuar por R-5, sigue las señales de Leganés/Via Lusitana/Toledo/Badajoz Carretera parcialmente con peajes	31,9 km
11. Incorpórate a A-5	38,4 km
12. Toma la salida 74 hacia N-403, en dirección Maqueda/Toledo/Avila	0,4 km
13. En la rotonda, toma la segunda salida en dirección N-403	7,7 km
14. Gira a la izquierda hacia TO-1444 (indicaciones para Hormigos)	4,3 km
15. Gira a la izquierda hacia Av. Castilla la Mancha	25 m
16. Gira a la izquierda para continuar por Av. Castilla la Mancha	63 m

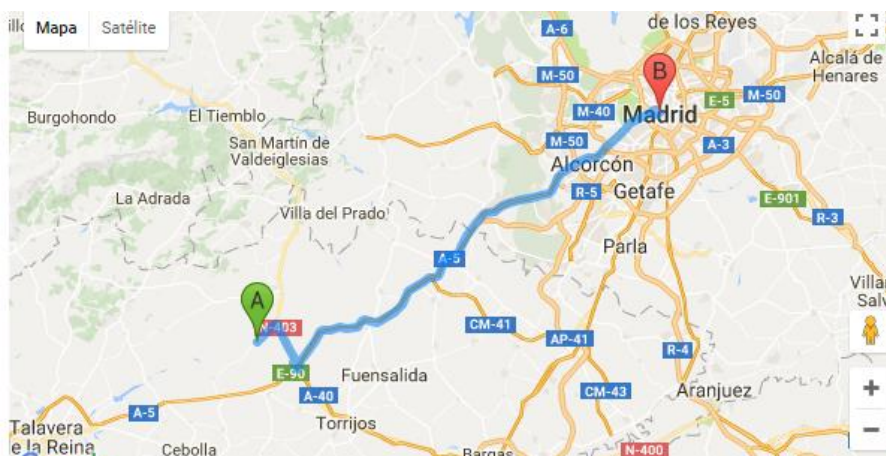


Av. Castilla la Mancha, 3, 45919 Hormigos, Toledo, España

Coste aproximado de la ruta: 7€-9€

Tiempo aproximado de la ruta: 1h

Ruta Hormigos – Madrid



Rutas sugeridas:

A-5 87,7 km. 1h 3 min aproximadamente

CM-41 y A-42 111 km. 1h 18 min aproximadamente



Av. Castilla la Mancha, 3, 45919 Hormigos, Toledo, España
87,7 km. 1h 3 min aproximadamente

1.	Dirígete hacia el noroeste en Av. Castilla la Mancha hacia Calle del Cerrillo	63 m
2.	Gira a la derecha para continuar en Av. Castilla la Mancha	25 m
3.	Gira a la derecha hacia Calle Don Santos Arenas/TO-1444 Continúa hacia TO-1444	4,3 km
4.	Gira a la derecha hacia N-403 (indicaciones para Maqueda/Toledo)	7,7 km
5.	En la rotonda, toma la tercera salida en dirección Ctra. Escalona/N-403	0,2 km
6.	En la rotonda, toma la tercera salida en dirección Carr. Nacional V	1,2 km
7.	Incorpórate a E-90/A-5	37,8 km
8.	Mantente a la izquierda para continuar por Autovía de Extremadura/A-5	33,7 km
9.	Gira ligeramente a la izquierda hacia Cuesta San Vicente/Paseo Embarcadero/A-5 (indicaciones para Pº del Rey/Vicente/España) Continúa hacia Cuesta San Vicente	1,1 km

10. En la rotonda, toma la primera salida en dirección Calle de Bailén	0,1 km
11. Toma el ramal de la izquierda en dirección Puerta Toledo/Calle Mayor	16 m
12. Incorpórate a Calle de Bailén	0,6 km
13. Gira a la izquierda hacia Calle Mayor	0,8 km
14. Continúa por Plaza Puerta del Sol	63 m



Plaza Puerta del Sol, 11, 28013 Madrid, España

Coste aproximado de la ruta: 7€-9€

Tiempo aproximado de la ruta: 1h

En transporte público

En esta página web se pueden observar todos los autobuses, con horario y precio de esta ruta: <https://www.checkmybus.es/>

- Para llegar directamente a Hormigos:
Autobuses Madrid – Hormigos y Hormigos – Madrid.
Coste aproximado de la ruta: 5€-8€
Tiempo aproximado de la ruta: 1h30min

 - Dos autobuses diarios entre semana y uno el fin de semana
<http://ayuntamientoormigos.es/horarios/>
<http://mariete.webcindario.com/Madrid-Navamorcuende.pdf>
- Para llegar a Maqueda o Escalona:
Hay diferentes autobuses con diferentes rutas que paran en Maqueda o Escalona (pueblos cercanos). Luego hay que coger un taxi desde estos pueblos al pueblo de Hormigos.
Coste aproximado de la ruta: Autobús 6€ + 12€ taxi = 18€ - 20€
Tiempo aproximado de la ruta: 1h35min

 - Desde Estación Sur Méndez Álvaro. Autobuses Navamorcuende. Dársenas 18 y 19.
<http://www.autobusesnavamorcuende.es/rutas-horarios/>
 - Desde Príncipe Pio. Autocares Grupo Samar. Varios autobuses al día, aproximadamente cada dos horas.
https://www.busbud.com/es/bus-schedules-results/ezjmgtezhguz?outbound_date=2017-12-13&adults=1

3. Para llegar a Torrijos:

Sale un tren cada 3 horas desde Madrid-Atocha Cercanías.

Luego hay que coger un taxi desde Torrijos a Hormigos.

Coste aproximado de la ruta: 44€-63€

Tiempo aproximado de la ruta: 1h23min

- <https://www.rome2rio.com/es/s/Madrid/Hormigos>

También existe la misma opción y después coger un autobús desde Torrijos a Hormigos. Sale todos los días a la 13h (entre semana) desde la estación de autobuses de Torrijos.

Coste aproximado de la ruta: 10€-12€

Tiempo aproximado de la ruta: 1h40min

- <http://ayuntamientohormigos.blogspot.com.es/2016/05/horario-de-autobuses.html>

Desde Toledo

Servicio de recogida

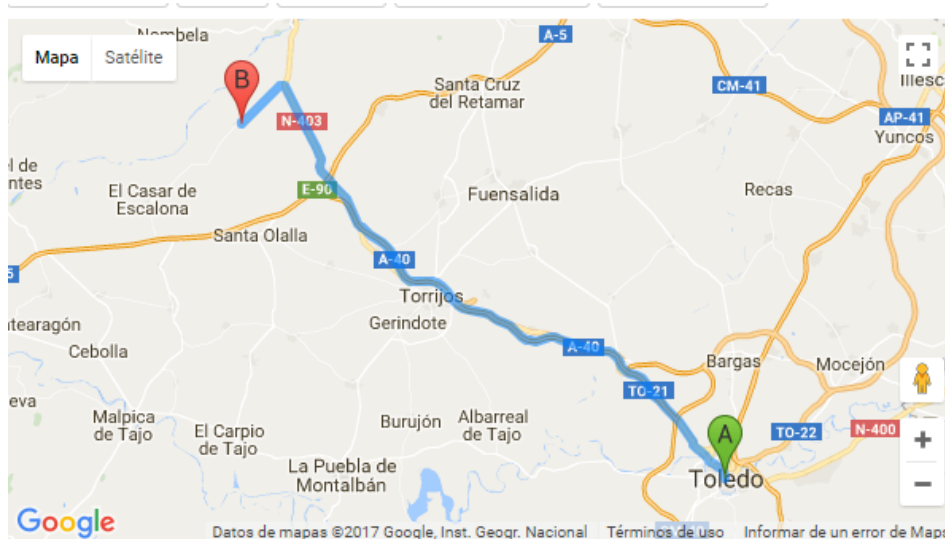
Recogida en taxi a la estación de AVE de Toledo o cualquier punto de la ciudad.

Coste aproximado de la ruta: 40€-45€

Tiempo aproximado de la ruta: 40min

En coche

Ruta Toledo - Hormigos



Rutas sugeridas:

A-40 51,8 km. 39 min aproximadamente
A-40 y TO-1444 64,9 km. 47 min aproximadamente



Av. de la Reconquista, 2, 45004 Toledo, España

51,8 km. 39 min aproximadamente

1.	Dirígete hacia el noroeste en Av. de la Reconquista hacia Calle de la Diputación	0,6 km
2.	En la rotonda, toma la cuarta salida en dirección Av. Coronel Baeza	1,0 km
3.	Gira a la derecha hacia Av. Mas del Ribero	32 m
4.	En la rotonda, toma la tercera salida en dirección Av de Adolfo Suárez	1,1 km
5.	En la rotonda, toma la segunda salida en dirección Av. de Adolfo Suárez/N-403	1,0 km
6.	En la rotonda, toma la tercera salida en dirección TO-21	2,1 km
7.	En la rotonda, toma la cuarta salida y continúa por TO-21	6,0 km

8. Continúa por A-40	23,0 km
9. Toma la salida 94 hacia Val de Santo Domingo	0,3 km
10. En la rotonda, toma la segunda salida en dirección Ctra. Toledo/N-403	4,3 km
11. En la rotonda, toma la segunda salida en dirección Ctra. Escalona/N-403	0,2 km
12. En la rotonda, toma la segunda salida en dirección N-403	7,7 km
13. Gira a la izquierda hacia TO-1444 (indicaciones para Hormigos)	4,3 km
14. Gira a la izquierda hacia Av. Castilla la Mancha	25 m
15. Gira a la izquierda para continuar por Av. Castilla la Mancha	63 m



Av. Castilla la Mancha, 3, 45919 Hormigos, Toledo, España

Coste aproximado de la ruta: 5€

Tiempo aproximado de la ruta: 38min

Ruta Hormigos – Toledo



Rutas sugeridas:

A-40 51,9 km. 38 min aproximadamente
 CM-4000 59,1 km. 49 min aproximadamente



Av. Castilla la Mancha, 3, 45919 Hormigos, Toledo, España

51,9 km. 38 min aproximadamente

1. Dirígete hacia el noroeste en Av. Castilla la Mancha hacia Calle del Cerrillo	63 m
2. Gira a la derecha para continuar en Av. Castilla la Mancha	25 m

3.	Gira a la derecha hacia Calle Don Santos Arenas/TO-1444 Continúa hacia TO-1444	4,3 km
4.	Gira a la derecha hacia N-403 (indicaciones para Maqueda/Toledo)	7,7 km
5.	En la rotonda, toma la tercera salida en dirección Ctra. Escalona/N-403	0,2 km
6.	En la rotonda, toma la segunda salida en dirección Ctra. Toledo/N-403	4,3 km
7.	En la rotonda, toma la segunda salida en dirección N-403	0,2 km
8.	En la rotonda, toma la cuarta salida A-40 en dirección Torrijos/Toledo	0,4 km
9.	Incorpórate a A-40	22,8 km
10.	Mantente a la izquierda para continuar por TO-21	5,8 km
11.	En la rotonda, toma la segunda salida y continúa por TO-21	2,3 km
12.	En la rotonda, toma la segunda salida en dirección Av. de Adolfo Suárez/N-403	1,0 km
13.	En la rotonda, toma la segunda salida y continúa por Av de Adolfo Suárez/N-403 Continúa hacia Av de Adolfo Suárez	1,0 km
14.	En la rotonda, toma la segunda salida en dirección Av. Mas del Ribero	0,9 km
15.	En la rotonda, toma la cuarta salida en dirección Av. de Carlos III	0,8 km
16.	En la rotonda, toma la cuarta salida en dirección Av. de la Reconquista	0,1 km



Av. de la Reconquista, 2, 45004 Toledo, España

Coste aproximado de la ruta: 5€

Tiempo aproximado de la ruta: 40min

En transporte público

En esta página web se pueden observar todos los autobuses, con horario y precio de esta ruta: <https://www.checkmybus.es/>

- Otra opción es ir a Maqueda (pueblo más cercano) y luego coger un taxi hasta Hormigos.

Varios autobuses al día:

<http://www.horario-autobuses.com/rutas/toledo-maqueda.html>

Coste aproximado de la ruta: 3€ autobús + 12€ taxi: 15€

Tiempo aproximado de la ruta: 1h

Desde Talavera de la Reina

Servicio de recogida

Recogida en taxi en cualquier punto de la ciudad.

Coste aproximado de la ruta: 40€-45€

Tiempo aproximado de la ruta: 40min

En coche

Ruta Talavera de la Reina - Hormigos

Calle Alfares, 15, 45600 Talavera de la Reina, Toledo, España

40,4 km. 36 min aproximadamente

1.	Dirígete hacia el sureste en Calle Alfares/N-502 hacia Travesía Barrio Nuevo Continúa hacia N-502	0,4 km
2.	En la rotonda, continúa recto por Av. Extremadura	0,6 km
3.	En la rotonda, toma la cuarta salida en dirección Av. de Madrid/N-Va Pasa 2 rotondas	1,2 km
4.	En la rotonda, toma la segunda salida y continúa por Av. de Madrid/N-Va	0,8 km
5.	En la rotonda, toma la segunda salida en dirección N-Va	1,1 km
6.	En la rotonda, toma la primera salida y continúa por N-Va	2,8 km
7.	En la rotonda, toma la segunda salida y continúa por N-Va	1,4 km
8.	En la rotonda, toma la segunda salida y continúa por N-Va	0,7 km
9.	En la rotonda, toma la segunda salida E-90/A-5 en dirección Madrid	0,5 km
10.	Incorpórate a E-90/A-5	17,9 km
11.	Toma la salida 88 hacia El Casar de Escalona	0,4 km
12.	Gira a la izquierda hacia TO-1444	3,2 km
13.	Gira a la derecha hacia Calle Cc/TO-1444 Continúa hacia TO-1444	9,2 km
14.	Gira a la derecha hacia Av. Castilla la Mancha	25 m
15.	Gira a la izquierda para continuar por Av. Castilla la Mancha	63 m

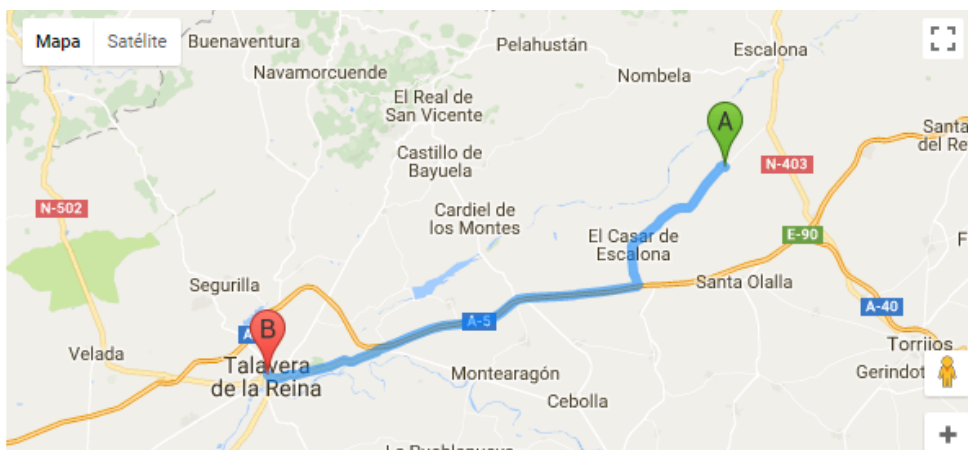


Av. Castilla la Mancha, 3, 45919 Hormigos, Toledo, España

Coste aproximado de la ruta: 5€

Tiempo aproximado de la ruta: 35min

Ruta Hormigos – Talavera de la Reina



Av. Castilla la Mancha, 3, 45919 Hormigos, Toledo, España

40,4 km. 36 min aproximadamente

1.	Dirígete hacia el noroeste en Av. Castilla la Mancha hacia Calle del Cerrillo	63 m
2.	Gira a la derecha para continuar en Av. Castilla la Mancha	25 m
3.	Gira a la izquierda hacia Calle Don Santos Arenas/TO-1444 Continúa hacia TO-1444	9,3 km
4.	Gira a la izquierda hacia Calle Vieja/TO-1444 Continúa hacia TO-1444	0,1 km
5.	Gira a la derecha hacia Calle los Morales/TO-1444	6 m
6.	Gira a la izquierda hacia Calle Otero/TO-1444 Continúa hacia TO-1444	2,7 km
7.	Gira a la izquierda por incorporarte a E-90/A-5 en dirección Talavera	18,4 km
8.	Toma la salida hacia Talavera de la Reina/Embalse de Cazalegas	0,6 km
9.	En la rotonda, toma la segunda salida en dirección N-Va	0,7 km
10.	En la rotonda, toma la segunda salida y continúa por N-Va	1,5 km
11.	En la rotonda, toma la primera salida y continúa por N-Va	2,7 km
12.	En la rotonda, toma la segunda salida y continúa por N-Va	1,1 km
13.	En la rotonda, toma la segunda salida en dirección Av. de Madrid/N-Va	0,8 km
14.	En la rotonda, toma la tercera salida y continúa por Av. de Madrid/N-Va Pasa 2 rotondas	1,3 km
15.	En la rotonda, toma la primera salida en dirección Av. Extremadura Pasa una rotonda	0,7 km
16.	Continúa por Calle del Prado/N-502 Continúa hacia N-502	0,3 km



Calle Alfares, 15, 45600 Talavera de la Reina, Toledo, España

Coste aproximado de la ruta: 5€

Tiempo aproximado de la ruta: 35min

En transporte público

En esta página web se pueden observar todos los autobuses, con horario y precio de esta ruta: <https://www.checkmybus.es/>

- Sale un autobús cada día (entre semana) a las 14.50h

Coste aproximado de la ruta: 4€

Tiempo aproximado de la ruta: 50min

- <http://ayuntamientohormigos.es/horarios/>

Desde Ávila

Servicio de recogida

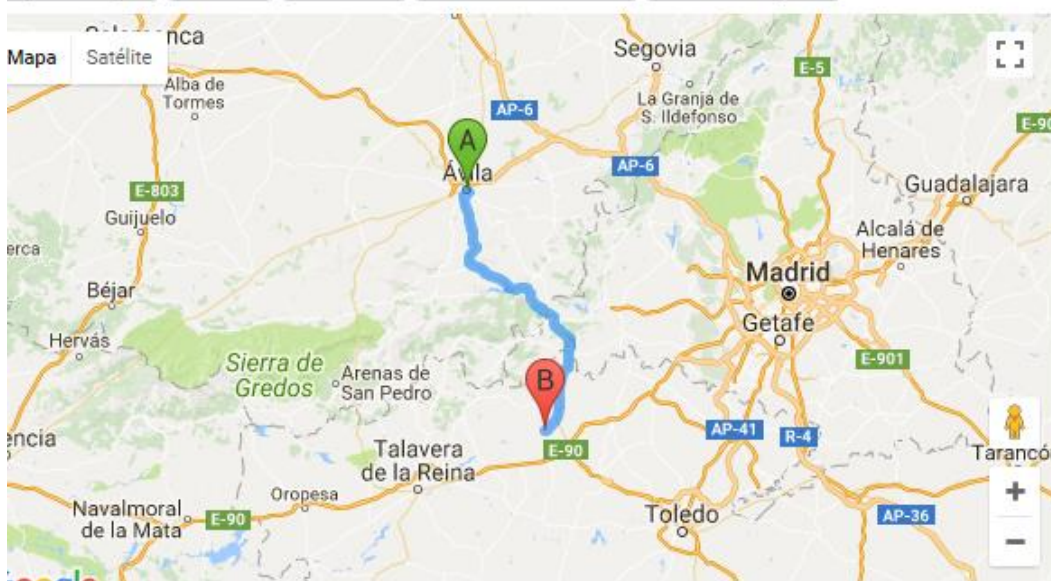
Recogida en taxi en cualquier punto de la ciudad.

Coste aproximado de la ruta: 110€ - 120€

Tiempo aproximado de la ruta: 1h20min

En coche

Ruta Ávila – Hormigos



Rutas sugeridas:

N-403 88,0 km. 1h 16 min aproximadamente
CL-505 y N-403 93,3 km. 1h 26 min aproximadamente



Calle Irlanda, 16, 05004 Ávila, España

88,0 km. 1h 16 min aproximadamente

- | | | |
|----|---|--------|
| 1. | Dirígete hacia el suroeste en Calle Irlanda hacia Calle Austria | 0,5 km |
| 2. | Gira a la derecha hacia Av. Unión Europea/CL-505
Continúa hacia CL-505
Pasa una rotonda | 0,5 km |
| 3. | En la rotonda, toma la primera salida en dirección Calle Cronista Gil González Dávila/CL-505 | 0,2 km |
| 4. | En la rotonda, continúa recto por Calle Agustín Rodríguez Sahagún | 0,2 km |
| 5. | En la rotonda, toma la tercera salida en dirección Av. de los Derechos Humanos | 0,6 km |

	Pasa una rotonda	
6.	En la rotonda, toma la tercera salida y continúa por Av. de los Derechos Humanos	0,3 km
7.	En la rotonda, toma la cuarta salida y continúa por Av. de los Derechos Humanos	0,5 km
8.	En la rotonda, toma la cuarta salida en dirección Calle Siempreviva	0,6 km
9.	En la rotonda, toma la primera salida en dirección Calle Juan Aurelio Sanchez Tadeo	0,3 km
10.	En la rotonda, toma la quinta salida en dirección Ctra. Toledo/N-403	0,6 km
11.	En la rotonda, toma la segunda salida en dirección N-403	48,5 km
12.	En la rotonda, toma la primera salida y continúa por N-403	0,6 km
13.	En la rotonda, toma la segunda salida y continúa por N-403	0,2 km
14.	En la rotonda, toma la primera salida en dirección Calle Ávila/N-403 Continúa hacia N-403	30,0 km
15.	Gira a la derecha hacia TO-1444 (indicaciones para Hormigos)	4,3 km
16.	Gira a la izquierda hacia Av. Castilla la Mancha	25 m
17.	Gira a la izquierda para continuar por Av. Castilla la Mancha	63 m

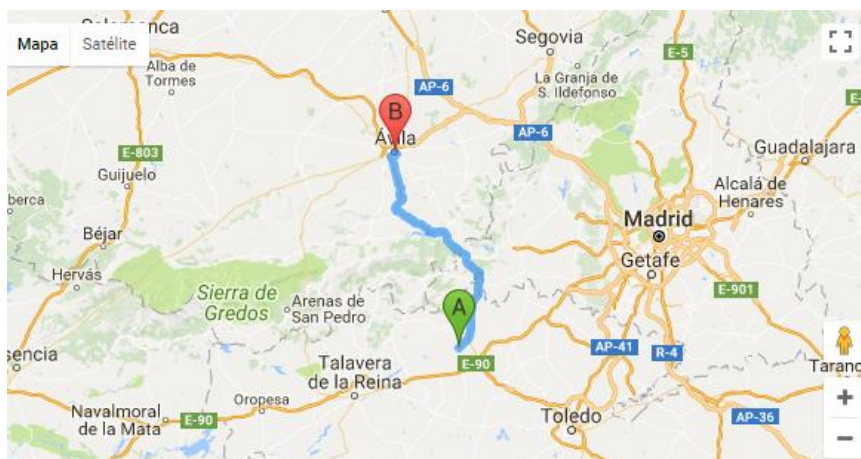


Av. Castilla la Mancha, 3, 45919 Hormigos, Toledo, España

Coste aproximado de la ruta: 10€

Tiempo aproximado de la ruta: 1h20min

Ruta Hormigos – Ávila



Av. Castilla la Mancha, 3, 45919 Hormigos, Toledo, España

88,6 km. 1h 17 min aproximadamente

1.	Dirígete hacia el noroeste en Av. Castilla la Mancha hacia Calle del Cerrillo	63 m
2.	Gira a la derecha para continuar en Av. Castilla la Mancha	25 m
3.	Gira a la derecha hacia Calle Don Santos Arenas/TO-1444 Continúa hacia TO-1444	4,3 km
4.	Gira a la izquierda hacia N-403 (indicaciones para Escalona/Ávila)	30,0 km
5.	En la rotonda, toma la segunda salida y continúa por N-403	0,2 km
6.	En la rotonda, toma la primera salida y continúa por N-403	0,6 km
7.	En la rotonda, toma la segunda salida en dirección Calle Ávila/N-403 Continúa hacia N-403	48,6 km
8.	En la rotonda, toma la segunda salida en dirección Ctra. Toledo/N-403	0,5 km
9.	En la rotonda, toma la tercera salida y continúa por Ctra. Toledo/N-403	0,3 km
10.	En la rotonda, toma la tercera salida y continúa por Ctra. Toledo/N-403	0,3 km
11.	En la rotonda, toma la primera salida en dirección Av. de los Derechos Humanos	0,3 km
12.	En la rotonda, toma la tercera salida y continúa por Av. de los Derechos Humanos	0,2 km
13.	En la rotonda, toma la segunda salida y continúa por Av. de los Derechos Humanos	0,5 km
14.	En la rotonda, toma la tercera salida y continúa por Av. de los Derechos Humanos Pasa una rotonda	0,6 km
15.	En la rotonda, toma la segunda salida y continúa por Av. de los Derechos Humanos	0,2 km
16.	En la rotonda, toma la segunda salida en dirección Calle Agustín Rodríguez Sahagún	0,2 km
17.	En la rotonda, continúa recto por Calle Cronista Gil González Dávila/CL-505	0,2 km
18.	En la rotonda, toma la tercera salida en dirección Calle de Manuel Gómez Moreno/CL-505 Continúa hacia CL-505 Pasa una rotonda	1,0 km
19.	En la rotonda, toma la cuarta salida en dirección Carr. del Espinar/AV-500	0,2 km
20.	Gira a la izquierda hacia Calle Austria	62 m

21. Gira a la derecha hacia Calle Irlanda

37 m



Calle Irlanda, 16, 05004 Ávila, España

Coste aproximado de la ruta: 10€

Tiempo aproximado de la ruta: 1h20min

Desde Salamanca

Servicio de recogida

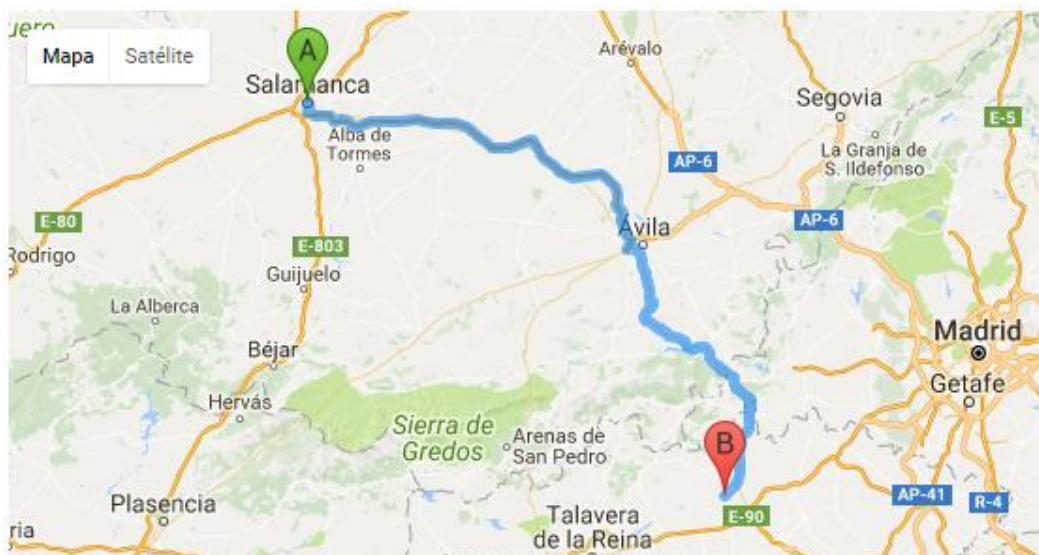
Recogida en taxi en cualquier punto de la ciudad.

Coste aproximado de la ruta: 150€ - 170€

Tiempo aproximado de la ruta: 2h15min

En coche

Ruta Salamanca – Hormigos



Rutas sugeridas:

A-50 y N-403 193 km. 2h 13 min aproximadamente
A-50 283 km. 2h 42 min aproximadamente
CL-510, N-110 y N-403 213 km. 2h 50 min aproximadamente



Puerta de Zamora, 5, 37005 Salamanca, España

193 km. 2h 13 min aproximadamente

- | | | |
|----|---|--------|
| 1. | Dirígete hacia el sur en Puerta de Zamora hacia Paseo de Carmelitas/N-620/N-630 | 25 m |
| 2. | Sal de la rotonda en Av. de Mirat | 0,4 km |
| 3. | Continúa por Plaza de España | 80 m |

4.	En la rotonda, toma la segunda salida en dirección Paseo de Canalejas	1,2 km
5.	En Glorieta de la Ciudad de Brujas, toma la segunda salida hacia Paseo del Tormes	0,4 km
6.	Continúa por Puente Felipe VI/Puente Príncipe de Asturias	0,2 km
7.	En Glorieta Leonardo da Vinci, toma la tercera salida hacia Ctra. Madrid/Via Helmántica/N-501 Continúa hacia Ctra. Madrid/N-501	0,9 km
8.	En Glorieta Llaves de la Ciudad, toma la tercera salida hacia A-50	99,2 km
9.	Toma la salida 2 hacia A-51, en dirección Plasencia/Toledo	0,7 km
10.	Incorpórate a AV-20	1,4 km
11.	Toma la salida 113 hacia N-403, en dirección Ávila/Toledo	0,5 km
12.	En la rotonda, toma la tercera salida en dirección N-110/N-403	0,3 km
13.	En la rotonda, toma la tercera salida y continúa por N-110/N-403	1,3 km
14.	En la rotonda, toma la primera salida en dirección Av. Juan Pablo II/N-403	0,7 km
15.	En la rotonda, toma la primera salida en dirección Ctra. Burgohondo/N-403	0,3 km
16.	En la rotonda, toma la tercera salida en dirección Ctra. Toledo/N-403	0,4 km
17.	En la rotonda, toma la segunda salida y continúa por Ctra. Toledo/N-403	0,5 km
18.	En la rotonda, toma la quinta salida y continúa por Ctra. Toledo/N-403	0,3 km
19.	En la rotonda, toma la tercera salida y continúa por Ctra. Toledo/N-403	0,3 km
20.	En la rotonda, toma la tercera salida y continúa por Ctra. Toledo/N-403	0,5 km
21.	En la rotonda, toma la segunda salida en dirección N-403	48,5 km
22.	En la rotonda, toma la primera salida y continúa por N-403	0,6 km
23.	En la rotonda, toma la segunda salida y continúa por N-403	0,2 km
24.	En la rotonda, toma la primera salida en dirección Calle Ávila/N-403 Continúa hacia N-403	30,0 km
25.	Gira a la derecha hacia TO-1444 (indicaciones para Hormigos)	4,3 km
26.	Gira a la izquierda hacia Av. Castilla la Mancha	25 m
27.	Gira a la izquierda para continuar por Av. Castilla la Mancha	63 m

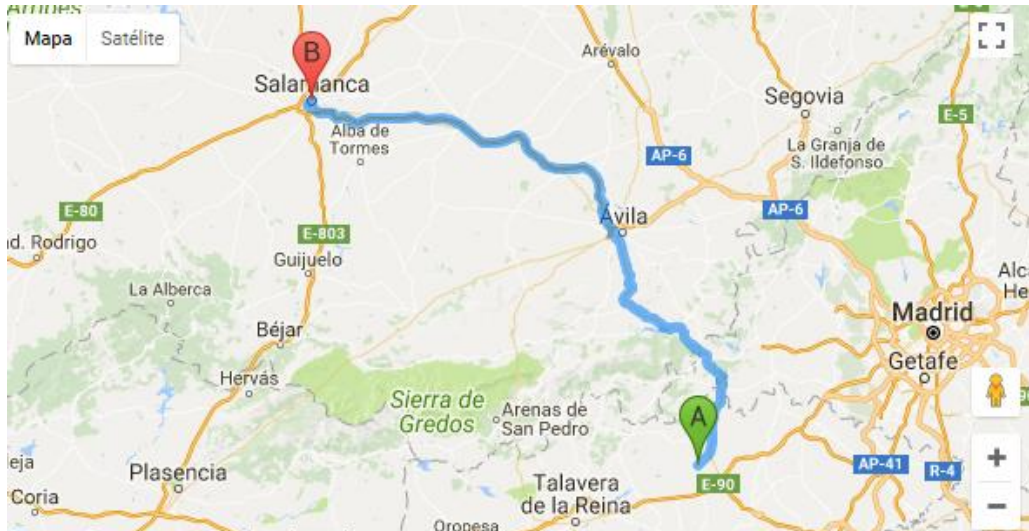


Av. Castilla la Mancha, 3, 45919 Hormigos, Toledo, España

Coste aproximado de la ruta: 20€ - 25€

Tiempo aproximado de la ruta: 2h15min

Ruta Hormigos – Salamanca



Rutas sugeridas:

N-403 y A-50 193
km. 2h 16
min aproximadamente
A-50 285 km. 2h 44
min aproximadamente
N-403, N-110 y CL-
510 215 km. 2h 52
min aproximadamente



Av. Castilla la Mancha, 3, 45919 Hormigos, Toledo, España

193 km. 2h 16 min aproximadamente

1.	Dirígete hacia el noroeste en Av. Castilla la Mancha hacia Calle del Cerrillo	63 m
2.	Gira a la derecha para continuar en Av. Castilla la Mancha	25 m
3.	Gira a la derecha hacia Calle Don Santos Arenas/TO-1444 Continúa hacia TO-1444	4,3 km
4.	Gira a la izquierda hacia N-403 (indicaciones para Escalona/Ávila)	30,0 km
5.	En la rotonda, toma la segunda salida y continúa por N-403	0,2 km
6.	En la rotonda, toma la primera salida y continúa por N-403	0,6 km

7.	En la rotonda, toma la segunda salida en dirección Calle Ávila/N-403 Continúa hacia N-403	48,6 km
8.	En la rotonda, toma la segunda salida en dirección Ctra. Toledo/N-403	0,5 km
9.	En la rotonda, toma la tercera salida y continúa por Ctra. Toledo/N-403	0,3 km
10.	En la rotonda, toma la tercera salida y continúa por Ctra. Toledo/N-403	0,3 km
11.	En la rotonda, toma la cuarta salida y continúa por Ctra. Toledo/N-403	0,5 km
12.	En la rotonda, toma la segunda salida y continúa por Ctra. Toledo/N-403	0,4 km
13.	En la rotonda, toma la primera salida en dirección Ctra. Burgohondo/N-403	0,3 km
14.	En la rotonda, toma la tercera salida en dirección Av. Juan Pablo II/N-403	0,8 km
15.	En la rotonda, toma la primera salida en dirección Ctra. Barco de Ávila/N-110	0,7 km
16.	En la rotonda, toma la segunda salida en dirección Ctra. Salamanca/N-110 Pasa una rotonda	0,9 km
17.	En la rotonda, toma la primera salida en dirección N-110	0,9 km
18.	En la rotonda, toma la segunda salida A-50 en dirección Salamanca	0,6 km
19.	Continúa por A-50	98,8 km
20.	En Glorieta Llaves de la Ciudad, toma la segunda salida hacia Ctra. Madrid/N-501	0,9 km
21.	En Glorieta Leonardo da Vinci, toma la segunda salida hacia Via Helmántica	0,5 km
22.	En la rotonda, toma la segunda salida y continúa por Via Helmántica	0,2 km
23.	En la rotonda, toma la primera salida en dirección Paseo del Progreso/N-630	0,7 km
24.	En Glorieta de la Charrería, toma la primera salida hacia Puente de Sánchez Fabrés/N-620/N-630	0,3 km
25.	En Glorieta de los Milagros, toma la segunda salida hacia Paseo del Desengaño/Paseo de San Vicente/N-620/N-630 Continúa hacia N-620/N-630	1,6 km

26. Entra en Puerta de Zamora

78 m



Puerta de Zamora, 5, 37005 Salamanca, España

Coste aproximado de la ruta: 20€ - 25€

Tiempo aproximado de la ruta: 2h15min

Desde Segovia

Servicio de recogida

Recogida en taxi en cualquier punto de la ciudad.

Coste aproximado de la ruta: 130€ - 140€

Tiempo aproximado de la ruta: 1h40min

En coche

Ruta Segovia - Hormigos



Rutas sugeridas:

A-5 160 km. 1h 37
min aproximadamente
CL-601 y A-5 156
km. 1h 56
min aproximadamente
N-403 158 km. 2h 2
min aproximadamente



Av. del Padre Claret, 7, 40004 Segovia, España

160 km. 1h 37 min aproximadamente

1.	Dirígete hacia el sureste por Av. del Padre Claret/CL-601a	8 m
2.	En la rotonda, toma la primera salida en dirección Av. Juan Carlos I	0,6 km
3.	En Glorieta Victoriano Hernando y Palacios, toma la tercera salida hacia Av. la Constitución	0,4 km
4.	En la rotonda, toma la segunda salida en dirección Carr. de San Rafael	0,1 km
5.	Gira a la derecha hacia Carr. de San Rafael	0,1

	km
6. Mantente a la izquierda para seguir hacia Carr. de San Rafael.	0,2 km
7. Gira ligeramente a la derecha hacia Carr. de San Rafael	0,3 km
8. En la rotonda, toma la cuarta salida y continúa por Carr. de San Rafael	0,4 km
9. En la rotonda, toma la tercera salida e incorpórate a AP-61 en dirección N-603/San Rafael/Madrid Carretera parcialmente con peajes	27,7 km
10. Incorpórate a AP-6 Carretera con peajes	1,4 km
11. Mantente a la derecha en la bifurcación para permanecer en AP-6 Carretera parcialmente con peajes	18,1 km
12. Continúa por A-6	19,3 km
13. Toma la salida 23 hacia M-50, en dirección A-5/A-42/A-4/A-3/Majadahonda/Las Rozas/M-505	1,9 km
14. Continúa por M-50	17,6 km
15. Toma la salida 65 hacia E-90/A-5, en dirección Badajoz	2,7 km
16. Mantente a la izquierda para seguir hacia E-90/A-5.	0,3 km
17. Mantente a la izquierda en la bifurcación, sigue las señales de E-90/A-5/Navalcarnero/Badajoz y pasa a E-90/A-5	56,7 km
18. Toma la salida 74 hacia N-403, en dirección Maqueda/Toledo/Avila	0,4 km
19. En la rotonda, toma la segunda salida en dirección N-403	7,7 km
20. Gira a la izquierda hacia TO-1444 (indicaciones para Hormigos)	4,3 km
21. Gira a la izquierda hacia Av. Castilla la Mancha	25 m
22. Gira a la izquierda para continuar por Av. Castilla la Mancha	63 m



Av. Castilla la Mancha, 3, 45919 Hormigos, Toledo, España

Coste aproximado de la ruta: 15€ - 20€

Tiempo aproximado de la ruta: 1h40min

Ruta Hormigos – Segovia



Rutas sugeridas:

- A-5 162 km. 1h 41 min aproximadamente
- N-403 137 km. 2h 1 min aproximadamente
- A-5 y CL-601 158 km. 2h 1 min aproximadamente



Av. Castilla la Mancha, 3, 45919 Hormigos, Toledo, España

162 km. 1h 41 min aproximadamente

1.	Dirígete hacia el noroeste en Av. Castilla la Mancha hacia Calle del Cerrillo	63 m
2.	Gira a la derecha para continuar en Av. Castilla la Mancha	25 m
3.	Gira a la derecha hacia Calle Don Santos Arenas/TO-1444 Continúa hacia TO-1444	4,3 km
4.	Gira a la derecha hacia N-403 (indicaciones para Maqueda/Toledo)	7,7 km
5.	En la rotonda, toma la tercera salida en dirección Ctra. Escalona/N-403	0,2 km
6.	En la rotonda, toma la tercera salida en dirección Carr. Nacional V	1,2 km
7.	Incorpórate a E-90/A-5	37,8 km
8.	Mantente a la izquierda para continuar por A-5	17,5 km
9.	Toma la salida 18 e incorpórate a M-50	24,3 km

10. Mantente a la izquierda, sigue las señales de A-6/Collado Villalba/A Coruña y pasa a A-6.	18,8 km
11. Continúa por AP-6	7,2 km
12. Mantente a la derecha en la bifurcación para permanecer en AP-6 Carretera parcialmente con peajes	12,3 km
13. Mantente a la derecha en la bifurcación para continuar por AP-61, sigue las señales de Segovia Carretera parcialmente con peajes	27,2 km
14. En la rotonda, toma la segunda salida en dirección Carr. de San Rafael	0,4 km
15. En la rotonda, toma la primera salida y continúa por Carr. de San Rafael	0,6 km
16. En la rotonda, toma la tercera salida y continúa por Carr. de San Rafael	0,3 km
17. En la rotonda, toma la segunda salida en dirección Av. la Constitución Pasa una rotonda	1,0 km
18. En la rotonda, toma la primera salida en dirección Calle Coronel Rexach	0,4 km
19. Gira a la derecha hacia Av. del Padre Claret/CL-601a	0,2 km



Av. del Padre Claret, 7, 40004 Segovia, España

Coste aproximado de la ruta: 15€ - 20€

Tiempo aproximado de la ruta: 1h40min